



## Informace o pozemku

Parcelní číslo: [649/72](#) 

Obec: [Kopidlno \[573060\]](#) 

Katastrální území: [Kopidlno \[669296\]](#)

Číslo LV: [1611](#)

Výměra [m<sup>2</sup>]: 19188

Typ parcely: Parcela katastru nemovitostí

Mapový list:

Určení výměry: Graficky nebo v digitalizované mapě

Druh pozemku: orná půda



## Vlastníci, jiní oprávnění

### Vlastnické právo

**Podíl**

VP AGRO, spol. s r.o., Stehlíkova 977/28, Suchdol, 16500 Praha 6

## Způsob ochrany nemovitosti

### Název

zemědělský půdní fond

## Seznam BPEJ

### BPEJ      Výměra

[35201](#)  3489[35111](#)  8108[32212](#)  4448[32213](#)  3143

## Omezení vlastnického práva

### Typ

Zákaz zcizení

Zákaz zcizení a zatížení


Zástavní právo smluvní

## Jiné zápisy

### Typ

Zahájeny pozemkové úpravy

 Řízení, v rámci kterých byl k nemovitosti zapsán cenový údajNemovitost je v územním obvodu, kde státní správu katastru nemovitostí ČR vykonává [Katastrální úřad pro](#)

[Královéhradecký kraj, Katastrální pracoviště Jičín](#) 

---

Zobrazené údaje mají informativní charakter. Platnost dat k 17.06.2021 09:00.

© 2004 - 2021 [Český úřad zeměměřický a katastrální](#) 

Verze 6.1.0 b9 [WWW6]